


A landscape photograph of two large, snow-capped mountains in a valley. The mountains are covered in white snow and are set against a blue sky with scattered white clouds. The foreground consists of rolling green hills. The entire image is framed by a blue border.

КАМЧАТКА - ПРИКЛЮЧЕНИЯ..
АДРЕНАЛИН.. ВПЕЧАТЛЕНИЯ..

© Polina Sibiryay

Добро пожаловать в край незабываемых эмоций!



Туристическая компания «Кам Аventura», 8924793-6421

ЭКСКУРСИЯ К ПОДНОЖИЮ ДВУХ ВУЛКАНОВ, ПРОГУЛКА НА ГОРУ ВЕРБЛЮД

(ОДНОДНЕВНЫЙ, АВТОМОБИЛЬНО-ПЕШИЙ)

Это один из самых доступных туров для туристов всех возрастов. Экскурсия начинается от туристической базы у подножия вулканов. Расстояние до базы от Петропавловска составляет около 50 км. После 30 км. асфальтированной дороги по руслу «Сухой речки» мы движемся на подготовленном внедорожнике в сторону Авачинского перевала. Путь занимает 2,5-3 часа. В 2017 году в начале лета по этой «речке» сошел очень мощный селевой поток, который изменил ее русло так, что сама поездка до Авачинского перевала теперь также является отдельным приключением.

Едем до туристической базы у подножия вулканов Корякский и Авачинский и до границы природного парка Налычево на Авачинском перевале, останавливаемся для фотосессий. С высшей точки перевала можно увидеть долину реки Налычева и Вулкан Жупановский. Здесь мы непременно встретим местных обитателей - евражек, это очень общительные суслики. Поднимаемся около 50 метров на вершину (вершины) горы Верблюд. Гора Верблюд - это **памятник природы**, внесенный в 1996 г. в список Всемирного природного и культурного наследия ЮНЕСКО в номинации «Вулканы Камчатки». Высота экстрезии составляет около 200 метров (абсолютная высота 1200 м. над уровнем моря). Верблюд - одна из **экстрезий** (тип извержения, которое выражается в образовании на поверхности земли куполообразных вулканических тел), кольцом окружающих вулканы [Авачинский](#) и [Корякский](#), он представляет собой небольшой скальный массив с двумя острыми вершинами. Фундаментом для горы служит толща древних лав [Корякского вулкана](#), перекрытых рыхлой пирокластикой. Предполагается, что массив образовался в результате экструзивной деятельности [Корякского вулкана](#). По другому мнению, Верблюд возник во время сильного извержения [вулкана Авачинский](#). Со скалистых вершин открывается завораживающий вид на Авачинский (2741 м.), Корякский (3456 м.) и Жупановский (2958 м.) вулканы. Также можно будет наблюдать и Вилючинский вулкан (2173 м.), находящийся на противоположном берегу Авачинской бухты. После восхождения обед в столовой туристической базы.



Сезон: июнь - начало ноября

Сложность: * * *

Длительность: около 6 - 8 ч.

Стоимость на 1 человека: от 4 чел. – 9 000 р.

Включено: транспорт, услуги гида, питание, страховка

ВОСХОЖДЕНИЕ НА АВАЧИНСКИЙ ВУЛКАН

(ОДНОДНЕВНЫЙ, АВТОМОБИЛЬНО-ПЕШИЙ)

Восхождение начинается от туристической базы у подножия вулканов Авачинский и Корякский. Расстояние до базы от Петропавловска составляет около 50 км. После 30 км. асфальтированной дороги по руслу Сухой речки мы движемся на подготовленном внедорожнике в сторону Авачинского перевала.

Авачинский - наиболее активный среди «домашних» вулканов. Высота - 2 751 м, представляет собой сложную двойную постройку типа Сомма-Везувий. Путешественники со всего мира восхищаются поразительным сходством с легендарным вулканом Везувий - виновником гибели Помпеи.

Программа тура

7:00 - сбор участников

Собираемся в условленном месте, знакомимся, проверяем снаряжение и отправляемся в путь. Переезд до базового лагеря и обратно - на специально подготовленных внедорожных автомобилях. На подъезде к вулкану преодолеваем Сухую речку.

9:00 - прибытие в базовый лагерь у подножия вулкана, начало восхождения

К вершине вулкана проложена тропа, восхождение занимает 6-8 часов. По пути любуемся Тихим океаном, Авачинской губой, Вилючинским и Корякским вулканами. Осмотр кратера и лавовой пробки. Ланч, отдых. Гуляем по кромке кратера, пьем чай, кушаем бутерброды и наслаждаемся прекрасным видом, погодой и отличной компанией. Гиды поделятся любимыми историями о Камчатке, расскажут об Аваче, ответят на вопросы.

17:00 - возвращение в базовый лагерь. Легкий ужин

Спускаться обратно всегда легче, чем карабкаться вверх, тем более, когда в лагере ждет свежая уха из камчатского лосося и ароматный чай с шиповником. Спуск занимает 3-4 часа.

22:00 - возвращение в Петропавловск-Камчатский

Довольные собой, выезжаем обратно в город. Переезд занимает 2 часа.



Сезон: июль - начало сентября

Сложность: * * * *

Длительность: около 15 ч.

Стоимость на 1 человека: от 4 чел. - 12 500 р.

Включено: транспорт, услуги гида, питание, страховка
Возможно восхождение с ночевкой в лагере.

Стоимость на 1 человека: от 6 чел. - 18 500 р.
(включен транспорт, услуги гида, питание, страховка, размещение в домиках)

ВОСХОЖДЕНИЕ НА МУТНОВСКИЙ ВУЛКАН

(ОДНОДНЕВНЫЙ, АВТОМОБИЛЬНО-ПЕШИЙ)

Вулкан Мутновский находится в 80 км от Петропавловска-Камчатского, входит в Южную группу вулканов. Высота 2323 м. над уровнем моря. Его фумарольные поля самые мощные на Камчатке, а может быть и в мире. Вулкан привлекателен еще и тем, что в него можно просто войти пешком даже неподготовленному человеку.

Вулкан прорезан ущельем, которое называется каньон Опасный. По этому ущелью тропа ведет в вершинную кальдеру вулкана. Вулкан Мутновский, по совершенно неповторимым фантастическим пейзажам и своей дикой красоте, ну ни в чем не уступает, а по мнению многих, далеко превосходит разрекламированную Долину Гейзеров. Конечно, в Долине свои прелести но, наверное, нигде больше вы не сможете увидеть как мощнейшие ледники, заполнившие огромные кратеры наползают на высокотемпературные фумаролы. На глазах у тех, кто пришел полюбоваться Мутновским вулканом изнутри, идет борьба стихий льда и пламени. Ледники тают и дают начало ручьям, которые несут кислые насыщенные фумарольными газами воды в реку Вулканную.

Далее, вниз по течению, в начале **каньона Опасного**, река образует красивейший водопад. Его высота больше 60 метров. Еще никому не удалось подойти к его подножию. Фумарольная деятельность на Мутновском вулкане началась очень давно, многие тысячи и даже сотни тысяч лет назад, поэтому все стенки кратера раскрашены в яркие цвета. Это термально измененные породы, следы древней и очень мощной фумарольной деятельности. Вулкан Мутновский остается активным вулканом и в нем время от времени происходят взрывы и большие и маленькие. Рядом находится вулкан Горелый. Фантастические красоты вулкана Мутновского оставят неизгладимые впечатления у каждого, кто отважится посетить его.

Программа тура по запросу.



Сезон: июль - сентябрь

Сложность: * * * *

Длительность: около 13 ч.

Стоимость на 1 человека: от 5 чел. - 16 500 р.

Включено: транспорт, услуги гида, питание, страховка



Горелый – один из интереснейших действующих вулканов на Юге Камчатки. Застывшие лавовые потоки, плоское дно кальдеры, усыпанное вулканическим песком черного цвета, бирюзовые озёра в кратерах – всё это вулкан Горелый, удивительное по своей красоте место! Его высота – **1 829 м**. Вулкан славится многообразием кратеров. Одни заполнены кислотой, другие - пресной водой, и все они невероятно красивы! Нынешний Горелый образовался около 38-40 000 лет назад. Он состоит из 11 конусов и порядка 30 кратеров. Когда-то на месте Горелого был древний вулкан Пра Горелый с диаметром основания 25 км. Позже его центральная часть опустилась и образовалась кальдера, диаметром 12 км. В центре кальдеры сейчас находится современная постройка – горный хребет длиной 3 км. Во время экскурсии мы покажем вам грандиозное творение, на которое природа потратила тысячи лет! Последнее его извержение было в 2010 году. Считается, что этот вулкан извергается каждые 19 лет. Восхождение специальной подготовки не требует. При хорошей видимости с вулкана открываются не только незабываемые виды на его кратеры, но и на соседние вершины.


Программа тура

7:30 - Переезд до подножия вулкана на специально подготовленных внедорожных автомобилях. Дорога пролегает через Вилючинский перевал, с которого открывается завораживающий вид на вулканы Вилючинский, Мутновский и долину реки Паратунки.

11:00 - прибытие на вулканическое плато у подножия вулкана, начало восхождения. Перед восхождением чаепитие и инструктаж. Поднимаемся к вершине по застывшим потокам лавы, которые образовали удобную дорогу. По пути осматриваем кекурники - глыбы лавы грандиозной и жуткой формы. Восхождение к кратерам занимает 3 часа. Отдых на вершине. После легкого перекуса начинается самая захватывающая часть тура - обзор кратеров вулкана Горелый! Вы увидите кислотное озеро кратера «Активный», фумаролы - выходы сернистого газа, самый большой и красивый кратер «Голубое озеро» и другие кратеры интересных форм.

17:00 - возвращение на плато той же дорогой. Спуск занимает 1,5 часа. Внизу вас будет ждать горячий ужин.

18:00 - Отправление в город. Время в пути - 3,5 часа.




Сезон: июль - сентябрь

Сложность: * * * *

Длительность: около 13 ч.

Стоимость на 1 человека: от 4 чел. - 12 000 р.

Включено: транспорт, услуги гида, питание, страховка



ЭККУРСИЯ К ДАЧНЫМ ТЕРМАЛЬНЫМ ИСТОЧНИКАМ (МИНИ-ДОЛИНА ГЕЙЗЕРОВ) (ОДНОДНЕВНЫЙ, АВТОМОБИЛЬНО-ПЕШИЙ)



Дачные термальные источники (также Малая Долина Гейзеров) – минеральные горячие источники в южной части полуострова Камчатка. Это четвертая, самая крупная группа, комплекса Мутновских источников. Расположены между горами Двугорбой и Скалистой, точнее на юго-восточном подножии последней, в 9 км. севернее вулкана Мутновский. Другое название «**Малая Долина Гейзеров**». На самом же деле это уникальное активно-фумарольное поле, горячие газы которого проходят сквозь воду холодного ручья, нагревая его и создавая эффект фонтанирования в ряде случаев, что и привело к возникновению этого второго названия. Отчетливо выделяется 5 групп источников и паровых струй, самая мощная из которых **Активная** (Котел) располагается у подножия купола в округлой котловине с крутыми стенками высотой до 30м. Выше по течению, практически в самом русле ручья, бьет сильный пароводяной фонтан. Количество крупных и мелких парогазовых струй около 100. Остальные группы термопроявлений Дачного месторождения (Утиная, Медвежья и др.) разбросаны на выровненных, частично заболоченных участках.

Программа тура

8:00 - Переезд до Мутновской геотермальной электростанции на специально подготовленных внедорожных автомобилях. По дороге несколько остановок. **Зайкин ключ (Серебряный ручей)**, где у нас будет возможность набрать воду этого горного источника, обогащенную ионами серебра. Далее **мост через реку Паратунка** с видами на Вилючинский вулкан, чья высота 2 175м. Обзорная площадка **Вилючинского перевала**, откуда при хорошей видимости можно **увидеть 7! вулканов**: Вилючинский, Мутновский, Горелый, Опала, Корякский, Авачинский и Козельский.

11:30 - прибытие к **Мутновской ГеоЭС**, восхождение к Дачным источникам. Осматриваем окрестности станции, пьем чай и отправляемся в путь. Переход непродолжительный и легкий. В долине наблюдаем за столбами пара, вырывающимися из недр земли, исследуем грязевые котлы, любимся пароводяным фонтаном, бьющим в устье горячего ручья.

14:30 - возвращение к ГЭС, пьем чай, перекус.

16:00 - отправление в город, время в пути - 2 часа

18:00 – прибытие в город. При желании и наличии времени можем осмотреть водопад на ручье Спокойном.




Сезон: июль - сентябрь

Сложность: * * *

Длительность: около 10 ч.

Стоимость на 1 человека: от 4 чел. - 12 500 р.

Включено: транспорт, услуги гида, питание, страховка






Вилючинский водопад

это популярный и несложный маршрут к Южной группе вулканов, которая включает в себя Вилючинский, Мутновский и Горелый вулканы. Путь туда начинается от поселка Термальный и составляет где-то 30 км. по грунтовой дороге и по тропе. Водопад ниспадает со склонов Вилючинского вулкана, водяной поток с шумом и грохотом срывается с отвесной скалы, высотой с 17-этажный дом. Он образовывается от таяния ледника вулкана. Тропа к водопаду проходит по зарослям ольшанника, а последние 500 метров - по снежнику. Насладившись видами водопада и получив красивые фото и массу эмоций, мы переедем немного в обратном направлении к подножию сопки Горячая, на склонах которой расположились Верхне-Паратунские горячие источники.

Верхне-Паратунские источники

состоят из двух десятков грифонов с температурой от 20 до 70 градусов. В стекающем по склону русле горячего ручья устроены бассейны для купания на 5-6 человек каждый. Температура в одном из них 38-40°C, в другом - 50. Когда-то здесь со дна Паратунской депрессии, из недр земли, был выжат купол вязкой раскаленной магмы. С сопки Горячей открываются очень красивые виды на окрестности: темно-вишнёвый конус сопки Бархатной, а южнее - на красивейший скалистый конус Вилючинского вулкана.




Сезон: июль - сентябрь

Сложность: * *

Длительность: около 7 ч.

Стоимость на 1 человека: от 4 чел. - 9 000 р.

Включено: транспорт, услуги гида, питание, страховка



ГОРНЫЙ МАССИВ ВАЧКАЖЕЦ И КУПАНИЕ В РАДОНОВЫХ ИСТОЧНИКАХ (ОДНОДНЕВНЫЙ, АВТОМОБИЛЬНО-ПЕШИЙ)




Вачкажец

- древний горный массив, который расположен в 80 км. к западу от Петропавловска-Камчатского. Это одно из красивейших мест камчатской природы. Массив представлен тремя основными частями: самая высокая часть - гора Вачкажец, 1556 м. над уровнем моря; гора Летняя Поперечная - 1417 м.; гора Вачкажцы - 1500 м. Ледники изъели склоны горы, образовав цирки - котловины, внешне похожие на кратеры. Для любителей природы Вачкажец - интересный район: на его склонах отчетливо наблюдается климатическая поясность. Здесь встречаются растения лесов и тундр, болот и побережий. Вы увидите сочетание ледников и цветущих лугов, живописные ландшафты и отложения вулканических пород, побываете на озере и посетите водопады.

На обратном пути едем купаться в «Зеленовские озерки» - радоновые источники. Расслабляемся после экскурсии в горячих лечебных водах. Любители острых ощущений могут окунуться в холодное озеро после горячих ванн. Источники благоустроены и наполнены сероводородной и радоновой водой. Считается, что такая вода благоприятно влияет на организм и укрепляет иммунную систему.

Программа по запросу.




Сезон: июль - сентябрь

Сложность: * * *

Длительность: около 11-12 ч.

Стоимость на 1 человека: от 4 чел. - 10 000 р.

Включено: транспорт, услуги гида, питание, страховка



ДЖИП-ТУР НА КРАЙ ЗЕМЛИ: МЫС МАЯЧНЫЙ, СКАЛЫ ТРИ БРАТА (ОДНОДНЕВНЫЙ, АВТОМОБИЛЬНО-ПЕШИЙ)



Это несложный, но живописный маршрут одного дня. Мы побываем у известного маяка на мысе у ворот Авачинской губы и увидим своими глазами один из самых узнаваемых символов Камчатки - скалы (кекуры) **Три Брата**.

Это место и правда выглядит как край Земли. С высоты птичьего полета открывается удивительная панорама на Тихий океан, Авачинскую бухту и скалы «Три Брата», охраняющие вход в бухту и являющиеся визитной карточкой, символом, Петропавловска, да и всей Камчатки в целом. Здесь открывается замечательный вид на «домашние» вулканы Корякский, Авачинский и Козельский, и на стоящий на противоположном берегу бухты Вилючинский вулкан.

Здесь отвесные скалы нависают прямо над водой, и, стоя на самом краешке земли, вы по-настоящему почувствуете дыхание океана, ощутите величие и мощь его волн, вдохнёте соленый морской воздух и сольётесь с ним в одно целое и зарядитесь энергией жизни.

На берегу мыса Маячный установлен маяк "Петропавловский". Он получил своё название по названию города и порта, на подходе к которым он установлен.

Мыс Маячный находится на расстоянии 12 км. от Петропавловска. Джип тур к мысу Маячный начинается с побережья Авачинской губы (бухта Малая Лагерная), затем следует через смотровую площадку "Скалы Три Брата", откуда открывается великолепный панорамный вид. По дороге есть несколько бухт - Малая Лагерная, Средняя Лагерная, Большая Лагерная и Шлюпочная. Для того, чтобы добраться сюда, потребуется проходимый автомобиль. В зависимости от сезона и состояния дороги этот тур может стать настоящим джип-туром, целым сафари, только в миниатюре.



Сезон: июнь - ноябрь

Сложность: *

Длительность: около 6 ч.

Стоимость на 1 человека: от 4 чел. - 8 000 р.


Включено: транспорт, услуги гида, питание, страховка





Толмачёвское озеро - это одно из уникальных озёр Камчатского полуострова. Оно было образовано в результате обвала скалистых пород в реку, обвал перекрыл дальнейший доступ воды и образовал заводь, в последствии ставшую полноценным озером. Также уникальность озера состоит в том, что там водится отдельный вид пресноводной нерки – кокань. По одной из версий нерка, нерестящаяся на реке, в момент обвала не смогла выйти в обратном направлении, и все вылупившиеся из икринок мальки были вынуждены остаться в озере. Таким образом, в течении многих лет в результате внутренних преобразований вывелась абсолютно новая озерная жилая форма – кокань, которая обитает в озере и по сей день. Толмачево – глубоководное, очень холодное озеро, его глубина в середине достигает 60 метров, площадь 15 кв.км. . По пути на Толмачев Дол при хорошей погоде, можно увидеть один из красивейших вулканов Камчатки - **вулкан Опала**. В августе лесотундра богата камчатскими ягодами и грибами. В этот период велика вероятность увидеть Камчатского бурого медведя. Остановимся у **Каменной Березы "Эрмана"** - одной из самых старых каменных берез на полуострове, обхватом в несколько человек. Есть поверье, что желания, загаданные у березы, сбываются. Еще одна остановка будет для пешей прогулки до кратерного озера "Чаша". Иногда можно увидеть другое название - "**Медвежья чаша**". Название прижилось, поскольку в этих местах часто можно встретить хозяина Камчатки - медведя. Диаметр озера около 800 м, глубина - 250 м. В завершении нашего путешествия Вас будут ждать горячие **Апачинские источники**, целебные силы которого расслабят Вас после длительного экскурсионного дня.

Толмачев Дол находится в 200 км от Петропавловска, путь в одну сторону займет около 3 часов. Выезд ранний. По пути остановимся у популярного села Сокоч (на 96 км), прославившегося своими пирожками, размером с ладонь, у поселка Апача и по дороге вдоль линии электропередач Толмачёвской ГЭС, чтобы увидеть вулкан Опала в перспективе.




Сезон: июнь - ноябрь

Сложность: * *

Длительность: около 10 - 12 ч.

Стоимость на 1 человека: от 4 чел. - 11 000 р.

Включено: транспорт, услуги гида, питание, страховка



ДОЛИНА ГЕЙЗЕРОВ И КАЛЬДЕРА ВУЛКАНА УЗОН (ОДНОДНЕВНЫЙ, ВЕРТОЛЁТНЫЙ)





3 посадки: долина гейзеров, кальдера вулкана узон, налычевские горячие источники

Эта программа включает в себя три посадки - «жемчужину Камчатки» Долину гейзеров, кальдеру вулкана Узон и Налычевские горячие источники. Камчатская **Долина гейзеров** - это одно из крупнейших гейзерных полей мира. По красоте и количеству кипящих источников ей нет равных. Это визитная карточка Кроноцкого заповедника и всей Камчатки! Здесь на протяжении 6 км. от устья реки сосредоточено около **60 гейзеров** и множество термальных источников. Здесь можно наблюдать все известные современные формы гидротермальной деятельности, включая постоянно действующие и пульсирующие кипящие источники, горячие озера, гейзеры, грязевые котлы, паровые струи, прогретые площадки, компактно соседствующие на небольшом пространстве. Она труднодоступна - находится в 180 км. к северо-востоку от Петропавловска-Камчатского, и на ее территории действует **заповедный режим**. У туристов есть уникальная возможность понаблюдать за **извержением гейзера Большого**, находящегося всего в нескольких метрах от смотровой площадки. Высота фонтана кипятка достигает **10 метров**, пар поднимается **до 200 метров**, а в отдельные дни, в зависимости от направления ветра, посетителей даже окутывает этим паровым облаком!

Недалеко от Долины гейзеров находится **кальдера вулкана Узон**, не менее впечатляющее и удивительное место. Кальдера образовалась в результате обрушения стенок древнего вулкана, на ее дне очень ярко проявляется гидротермальная деятельность. Это вулканическая чаша, которая образовалась в результате провала вершины и разрушения стенок вулкана около 40 тысяч лет назад. А сейчас сотни столбов пара вырываются здесь из жёлтых фумарольных полей, перемежающихся с зелёными рощами и буроватыми тундрами.

В **Налычевской долине** можно прогуляться по травертиновым площадкам, отдохнуть и восстановить силы в горячих источниках.

По пути к Долине гейзеров у нас есть шикарная возможность увидеть из иллюминатора вертолета активные вулканы **Карымский** и **Малый Семячик** с его **бирюзовым кислотным озером в кратере!** Программа по запросу.




Сезон: июль - сентябрь

Сложность: * *

Длительность: около 5 - 6 ч.

Стоимость на 1 человека: - 38 - 56 000 р.

Включено: трансфер, услуги экскурсовода, питание, страховка, лётное время вертолётa



КУРИЛЬСКОЕ ОЗЕРО (МЕДВЕЖЬЯ РЫБАЛКА) (ОДНОДНЕВНЫЙ, ВЕРТОЛЁТНЫЙ)





3 ПОСАДКИ: КУРИЛЬСКОЕ ОЗЕРО, КАЛЬДЕРА ВУЛКАНА КСУДАЧ, ХОДУТКИНСКИЕ ГОРЯЧИЕ ИСТОЧНИКИ

Камчатка по праву считается самым медвежьим местом России. А Курильское озеро, в свою очередь, - самое медвежье место Камчатки. Это второе по величине (почти 77 кв. км., максимальная глубина – 306 м.) пресноводное озеро Камчатки после Кроноцкого находится всего в 70 км. от самой южной точки полуострова, мыса Лопатка. Озеро имеет вулканическое происхождение, возникло в кальдере вулкана более 8 000 лет назад. Это – душа полуострова, крупнейший нерестовый водоём, настоящая медвежья Мекка. Дело в том, что сюда заходят на нерест стада лосося, за которыми подтягиваются толпы медведей. В конце лета в бассейне озера собирается более 200 бурых медведей: они доверчивы, потому что находятся под охраной Южно-Камчатского Федерального заказника. Здесь можно наблюдать за жизнью этих удивительных животных с расстояния всего в несколько метров. Правильный конус Ильинского вулкана возвышается на северо-восточном берегу озера и создаёт неповторимую, запоминающуюся панораму.

Вулканический массив Ксудач известен в первую очередь своим мощным извержением 28 марта 1907 года. Пепел от этого извержения можно проследить более чем за 200 км. к северу. За стенами горного массива скрываются два необычайно красивых озера – Штюбеля и Ключевое.

В 130 км. к югу от Петропавловска находится вулкан Ходутка, у подножия которого берет начало река Горячая, образующая самый большой сток термальной воды на Камчатке! Вас никак не оставит равнодушными купание в уникальной горячей речке. Ходуткинские источники считаются лечебными, они содержат большое количество кремниевой кислоты. Источники находятся на территории природного парка «Южно-Камчатский», входящего в состав объектов всемирного наследия «Юнеско». Здесь оборудованы деревянные настилы, раздевалки и беседка со столами, где вам предложат обед.

Программа по запросу.




Сезон: июль - сентябрь

Сложность: * *

Длительность: около 5 - 6 ч.

Стоимость на 1 человека: - 38 - 56 000 р.

Включено: трансфер, услуги экскурсовода, питание, страховка, летное время вертолёта





Авачинская бухта – одна из красивейших бухт и вторая по величине бухта в мире! Пишут, что она может вместить весь мировой флот. Её берега изрезаны многочисленными живописными бухточками, в неё впадают две нерестовые реки. Ширина бухты в самом широком месте 18 км, а на входе – всего 3 км., площадь водного зеркала – 215 км.² Перепад глубин от 6 до 25 метров.

В Авачинской бухте можно поймать бычков, терпугов, камбалу, морских окуней и палтуса. В акватории можно встретить нерп, которые подпускают к себе довольно близко, а летом можно увидеть косаток. На дне бухты много морских ежей и крабов.

Остров Старичков расположен в 12 км от входа в Авачинскую бухту, и, несмотря на небольшую площадь, это настоящий памятник природы! На его склонах гнездятся десятки колоний птиц: топорков, стариков, бакланов, моёвок и чаек. На прибрежных рифах расположились тюленьи лежбища, а в прибрежных водах обитают дельфины. К острову примыкают два скальных столба: Часовой и Караульный, а также прибрежные рифы, обнажающиеся во время отлива.

Экскурсия включает остановку у скал «Три брата» - визитной карточки Петропавловска-Камчатского и морскую рыбалку.

Во время экскурсии вы полакомитесь только что пойманной **крабом**, свежеевыловленной и пожаренной **рыбкой**, **ухой!**

Программа по запросу.




Сезон: май - сентябрь

Сложность: * *

Длительность: около 5 - 6 ч.

Стоимость на 1 человека: 7 000 р.


Включено: морская прогулка, услуги гида, питание (чай/кофе, закуски, уха, морепродукты), рыбалка





Бухта Русская расположена в юго-западной части Авачинского залива и является одним из самых живописных мест побережья Камчатки. Ее окрестности напоминают фьорд: на крутых берегах растет камчатская рябина, кедровый и ольховых стланник, по распадкам сбегает множество ручьев и речек. Бухта знаменита запасами пресной питьевой воды: вытекая из источников, она собирается в русло небольшой реки. До 30-х годов корабли пополняли здесь запасы питьевой воды. Переход к бухте Русской занимает около 4 часов. По пути вы остановитесь у скал Три Брата, увидите птичьи базары острова Старичков. Во время прогулки велика вероятность встречи с косатками, которые иногда появляются вблизи у катера целыми семьями. У входа в бухту на мысе Кекурный находится **лежбище сивучей**, морских львов, наблюдение за которыми вызывает неподдельный интерес. Бухта Русская привлекательная и для любителей рыбалки: здесь водится треска и сельдевая акула, палтус, камбала, окунь, навага, на которые у вас будет возможность порыбачить.

Программа по запросу.



Сезон: май - сентябрь

Сложность: * *

Длительность: около 10 -11 ч.

Стоимость на 1 человека: - 13 000 р.

Включено: морская прогулка, услуги гида, питание (чай/кофе, закуски, уха, морепродукты), рыбалка



Еда - основной код культуры, через который люди сохраняют свою самобытность.

Гастрономическая программа с этническими мотивами познакомит вас с обычаями, бытом, культурой и кухней коренного населения Камчатки: ительменов, коряков, эвенков. Это прекрасная возможность провести время на свежем воздухе, постигая тайны приготовления блюд из местных продуктов. Вы можете быть как участником, так и зрителем сего действия.

Через вкусы и ароматы вы научитесь дышать в унисон с величественной Камчатской природой.

Вы не сможете остаться в стороне и от этнической части программы, которая погрузит вас в атмосферу танца народов Камчатки. Вибрации бубна и звуки варгана унесут прочь весь негатив и усталость!

В продолжение программы – дружеское застолье, с дегустацией того, что сами приготовили, застольными беседами о камчатке и её жителях.

В программе:

- Дегустация блюд из камчатских продуктов
- Гастро-ботаническая экскурсия (летом)
- Мастер-класс по разведению костра
- Мастер-класс по приготовлению 2х традиционных блюд




Сезон: круглый год

Сложность: *

Длительность: 3 ч.

Стоимость на 1 человека: 6 500 р., детям скидка 20%.




ОБЗОРНАЯ ЭКСКУРСИЯ ПО ПЕТРОПАВЛОВСКУ-КАМЧАТСКОМУ С ПОСЕЩЕНИЕМ ХАЛАКТЫРСКОГО ПЛЯЖА (ОДНОДНЕВНЫЙ, АВТОМОБИЛЬНО-ПЕШИЙ)

Познакомившись с Петропавловском-Камчатским, столицей Камчатки, вы узнаете очень много интересного и о самом крае. Это один из самых старых городов на Дальнем Востоке. Он был **основан в 1740 году**, а первые исследователи добрались сюда еще в далеком 1697. Город за свою историю переживал немало славных страниц – сюда заходили кругосветные экспедиции, во время Крымской войны 1853-1854 годов защитники Петропавловска дали героический отпор превосходящим силам англо-французской эскадры. Об этом и о многом другом вы узнаете во время экскурсии с опытным гидом. Вы познакомитесь с историей Петропавловска-Камчатского, посетите смотровую площадку, с которой увидите панораму города, Авачинскую бухту и вулканы, а также побываете на Халактырском пляже.

Халактырский пляж – это побережье Тихого океана с длиной береговой полосы около 30 км. и шириной до 100 м. Пляж покрыт **черным вулканическим песком**. Необъятные просторы и мощь океанских волн заставят вас забыть обо всем на свете! В течение нескольких часов наслаждаемся отдыхом на берегу: слушаем звуки прибоя, наблюдаем за раскатами волн, гуляем по черному вулканическому песку. Вода в океане холодная, и купаться в ней рискнут немногие. Но замочить ноги в прибойной волне обязан каждый – не часто удастся постоять на «краю земли». Для тех, кто пожелает еще больше активностей, на пляже есть школа сёрфинга, катание на сап-бордах, конные прогулки.

Очень рекомендуем посетить в этот же день либо в другой **музей «Вулканариум»**, единственный в России музей вулканов, где вы получите общее и полное представление о том, как устроена Камчатка, что такое вулканы, сколько их, какие они бывают, как они влияют на нашу жизнь – наверняка, вы откроете для себя много нового и интересного!




Сезон: май-ноябрь

Сложность: *

Длительность: около 4-5 ч.

Стоимость на 1 человека: от 4 чел. - 6 000 р.

Включено: транспорт, услуги гида, вода



СПЛАВ С РЫБАЛКОЙ ПО РЕКЕ БЫСТРОЙ (ОДНОДНЕВНЫЙ, АВТОМОБИЛЬНО-РАФТИНГОВЫЙ)



Предлагаем вам разнообразить свою программу увлекательным сплавом. Река Быстрая расположена в центральной части Камчатки, она берет свое начало от вулкана Бакенинг, простирается на 275 км на запад и впадает в Охотское море. Это вторая по протяженности река полуострова. Сплавы проходят по спокойным участкам рек на надувных **весельных рафтах** под руководством опытных гидов. Никакой особой подготовки здесь не нужно, сплав по Быстрой – это отличное приключение: горные пейзажи сменяют лесные, сквозь воду виднеются стаи лосося, а вдоль берегов плавают утки с утятами. Нередко в небе можно увидеть белоплечих орланов, а у берегов – медведей. Любители рыбной ловли могут попробовать свои силы в рыбалке на лососевых, гольца и хариуса. На обратном пути со сплава мы заезжаем искупаться в горячих источниках. Полчаса езды, и мы прибываем в настоящий природный спа-курорт – **Малкинские горячие источники**. Вода из нескольких грифонов наполняет специальные земляные бассейны. В каждом из них разная температура: от комфортно-теплой до очень горячей. Любители острых ощущений могут окунуться в ледяную реку Ключёвку в пяти метрах от источников. Программа по запросу.




Сезон: июль-октябрь

Сложность: *

Длительность: 1 день

Стоимость на 1 человека: от 6 чел. - 10 500 р.

Включено: трансфер, услуги гида, питание, групповое снаряжение (рафты, гермомешки), спасательные жилеты, купание в горячих источниках



ДЖИП-ТУР В ЛОГОВО ДРАКОНОВ (ВУЛКАН ПЛОСКИЙ ТОЛБАЧИК) (МНОГОДНЕВНЫЙ, АВТОМОБИЛЬНО-ПЕШИЙ)


Поездка в район вулкана Плоский Толбачик это уникальная и незабываемая возможность увидеть последствия самого зрелищного и масштабного извержения последнего столетия!

Район вулкана Толбачик (Толбачинский дол) - **это удивительное и сильнейшее по своей энергетике место.** В 1975-76 гг. здесь произошло катастрофическое извержение – Большое трещинное Толбачинское извержение (БТТИ). На протяжении полутора лет бушевала ни с чем не сравнимая и грандиозная стихия. Миллионы тонн пепла и шлака вырывались из образовавшихся трещин и засыпали все живое на многие десятки километров вокруг. Столбы пепла поднимались вверх на 10-15 километров, а шлейфы их тянулись на 500-1000 километров в разных направлениях.

27 ноября 2012 года произошло новое пробуждение Толбачика. Из возникших трещин в земной коре брызнула стена фонтанирующей лавы, сопровождаемая паро-газовыми и пепловыми выбросами, которые поднимались на высоту до 6 км. Из центров извержения начали изливаться мощные лавовые потоки, которые за неделю продвинулись на 20 км, сменяя и уничтожая все на своем пути.

Теперь это место напоминает лунный пейзаж. Вам посчастливится увидеть последствия этого катастрофического извержения, пройти по еще не совсем остывшим лавовым потокам, напоминающим огромные реки, подняться на шлаковые конуса, увидеть места испытаний советских лунохода и марсохода. И, конечно, побывать в мертвом лесу, где высокие верхушки деревьев виднеются из 7-метрового слоя шлака, где новая жизнь только начинает зарождаться, где множество альпийских цветов рассыпаны как клумбы по черному шлаку.

Программа по запросу.



Сезон: июль-сентябрь

Сложность: * * * *

Длительность: 3 дня (без восхождения) либо 4 дня (с восхождением)

Стоимость на 1 человека: от 4 чел. в группе – 60 000 р. (на 4 дня)

Включено:

Трансфер на комфортном внедорожнике повышенной проходимости, оплата рекреационного сбора, услуга гидов, медицинская страховка, питание на маршруте, снаряжение (трекинговые палки, палатки, спальники)

